







CARTOGRAFÍA BASE C.O.P.T. Distribución de hojas 1:10.000

-  LIMITE DEL TÉRMINO MUNICIPAL
-  NÚCLEOS DE POBLACIÓN
- MARTOS
- MONTE LOPE ÁLVAREZ
- LAS CASILLAS
- LA CARRASCA
-  DISEMINADOS
- REDES DE SANEAMIENTO**
-  Estación Depuradora de Aguas Residuales
-  Conductión general en ejecución
-  Conductión general preexistente

PGOU - MARTOS
 ORDENACIÓN DEL TERRITORIO
 JUNTA DE ANDALUCÍA
 CONSEJO REGULADOR DE ORDENACIÓN DEL TERRITORIO
 DIRECCIÓN GENERAL DE URBANISMO
 AYUNTAMIENTO DE MARTOS

**INFRAESTRUCTURAS
 SANEAMIENTO DE AGUA**