









CARTOGRAFÍA BASE C.O.P.T. Distribución de hojas 1:10,000

-  LIMITE DEL TÉRMINO MUNICIPAL
  -  NÚCLEOS DE POBLACIÓN
  - MARTOS
  - MONTE LOPE ALVAREZ
  - LAS CASILLAS
  - LA CARRASCA
  -  DISEMINADOS
- 
- REDES DE ABASTECIMIENTO
-  Conducción general 1
  -  Conducción general 2 (Viboras)
  -  Estación de tratamiento ETAP
  -  Depósitos reguladores
  -  Partidor