


















0 50 100 200 500m

946-1-2	946-2-2	946-3-2	946-4-2
946-1-3	946-2-3	946-3-3	946-4-3
946-1-4	946-2-4	946-3-4	946-4-4
968-1-1	968-2-1	968-3-1	968-4-1
968-1-2	968-2-2	968-3-2	968-4-2
968-1-3	968-2-3	968-3-3	968-4-3

CARTOGRAFÍA BASE C.O.P.T. Distribución de hojas 1:10,000

-  LIMITE DEL TÉRMINO MUNICIPAL
-  NÚCLEOS DE POBLACIÓN
- MARTOS
- MONTE LOPE ÁLVAREZ
- LAS CASILLAS
- LA CARRASCA
- DISEMINADOS

- RED ELECTRICA**
-  Subestación Eléctrica de Martos
 -  Línea de A.T. Andujar
 -  Línea de A.T. Jaén
 -  Línea de A.T. Alcaudete
 -  Línea de M.T. Jamilena
 -  Línea de M.T. Los Villares
 -  Línea de M.T. Valdepeñas
 -  Línea de M.T. El Monte Lope Álvarez
 -  Línea de M.T. Alcaudete Nueva - Viboras
 -  Línea de M.T. Alcaudete Vieja

- GASEODUCTO**
- GASEODUCTO**
-  Punto de distribución
 -  1 Ramal a Córdoba
 -  2 Ramal a Jaén
 -  3 Ramal a Granada
 -  4 Acometida a Martos