









CARTOGRAFÍA BASE C.O.P.T. Distribución de hojas 1:10.000

-  LIMITE DEL TÉRMINO MUNICIPAL
-  NÚCLEOS DE POBLACIÓN
- MARTOS
- MONTE LOPE ALVAREZ
- LAS CASILLAS
- LA CARRASCA
- DISEMINADOS
-  11 REGOSILES CALCÁRICOS + LEPTOSILES LÍTICOS
-  13 REGOSILES CALCÁRICOS
-  19 LEPTOSILES LÍTICOS
-  22 VERTISILES LÍTICOS
-  23 VERTISOL CRÓMICO + CAMBISOL CRÓMICO
-  44 CAMBISOL CÁLCICO + REGOSOL CALCÁRICO
-  48 CAMBISOL VÉRTICO + VERTISOL CRÓMICO
-  49 CAMBISOL VÉRTICO + VERTISOL
-  57 LUVISOL CÁLCICO + CAMBISOL CALCÁRICO