










CARTOGRAFÍA BASE C.O.P.T. Distribución de hojas 1:10,000

-  LIMITE DEL TÉRMINO MUNICIPAL
-  NÚCLEOS DE POBLACIÓN
- MARTOS
- MONTE LOPE ÁLVAREZ
- LAS CASILLAS
- LA CARRASCA
-  DISEMINADOS
- CONDICIONES CONSTRUCTIVAS**
-  ZONA I. FAVORABLES
-  ZONA II. ACEPTABLES
-  ZONA III. DESFAVORABLES
-  ZONA IV. MUY DESFAVORABLES
- TIPO DE PROBLEMAS**
-  HIDROLOGICO
-  GEOTECNICO
-  LITOLOGICO
-  GEOMORFOLOGICO