













CARTOGRAFÍA BASE C.O.P.T. Distribución de hojas 1:10,000

-  LIMITE DEL TÉRMINO MUNICIPAL
-  NÚCLEOS DE POBLACIÓN
- MARTOS
- MONTE LOPE ALVAREZ
- LAS CASILLAS
- LA CARRASCA
-  DISEMINADOS

**LITOLOGÍA**  
UNIDADES DE LA DEPRESIÓN DEL GUADALQUIVIR Y DE LAS ZONAS EXTERNAS DE LAS CORDILLERAS BÉTICAS

-  CUATERNARIO
  - Aluvial
  - Fondos de valle
  - Derribos de ladera
  - Glacis (coluvial)
  - Terrazas
-  PLIOCENO
  - Conglomerados limo-arcillosos
-  MIOCENO
  - Unidad detrítico-carbonatada
-  Unidad olistostromica
- UNIDADES INTERMEDIAS (S. de JABALCUZ)
-  CRETACICO
  - Margocalizas, margas, areniscas
-  JURASICO
  - Calizas (con sílex y margas)
- SUBBÉTICO (SUBBÉTICO EXTERNO)
-  PALEOGENO
  - Margas y margocalizas
-  CRETACICO
  - Margas y margocalizas
-  JURASICO
  - Dolomías y calizas
-  TRIAS
  - Ofitas
-  Calizas negras
-  Arcillas versicolores, limolitas areniscas, yesos, dolomías.

**PGOU - MARTOS**  
 JUNTA DE ANDALUCÍA  
 CONSEJO REGULADOR DE LA ORDENACIÓN DEL TERRITORIO  
 DIRECCIÓN GENERAL DE URBANISMO  
 AYUNTAMIENTO DE MARTOS

**MAPA LITOLOGICO**