



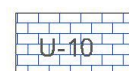





CARTOGRAFÍA BASE C.O.P.T. Distribución de hojas 1:10.000

-  LIMITE DEL TÉRMINO MUNICIPAL
-  NÚCLEOS DE POBLACIÓN
- MARTOS
- MONTE LOPE ALVAREZ
- LAS CASILLAS
- LA CARRASCA
-  DISEMINADOS

- RED HIDROGRÁFICA
-  RED HIDROGRÁFICA PRINCIPAL
-  RED HIDROGRÁFICA SECUNDARIA
-  EMBALSE
-  DIVISORIA DE SUBCUENCA

- UNIDADES HIDROGEOLÓGICAS
-  U-10 DOGGER DE JABALCUZ
-  Zona de afloramientos conectados con U-10
-  U-21 GRACIA-MORENITA
-  U-33 CARACOLERA-CHIRCALES

PGOU - MARTOS
 JUNTA DE ANDALUCÍA
 DIRECCIÓN GENERAL DE PLANEAMIENTO Y ORDENACIÓN DEL TERRITORIO
 AYUNTAMIENTO DE MARTOS
 DIRECCIÓN GENERAL DE LICENCIAMIENTO