




CARTOGRAFÍA BASE C.O.P.T. Distribución de hojas 1:10.000



-  LIMITE DEL TÉRMINO MUNICIPAL
-  NÚCLEOS DE POBLACIÓN
- MARTOS
- MONTE LOPE ALVAREZ
- LAS CASILLAS
- LA CARRASCA
-  DISEMINADOS

- RED HIDROGRÁFICA
-  RED HIDROGRÁFICA PRINCIPAL
-  RED HIDROGRÁFICA SECUNDARIA
-  EMBALSE

ESPACIOS PROTEGIDOS POR EL PEPMF DE JAÉN

-  **CS** COMPLEJOS SERRANOS DE INTERÉS AMBIENTAL
CS-22: Hoya del Viento
CS-26: Sierra de Ahijos y Cascoles
CS-27: Cuencas del Castillo y Majarillas
CS-28: Sierra Alta y de la Pandera
-  **FR** ESPACIOS FORESTALES DE INTERÉS RECREATIVO
FR-5: Jabaluz y Sierra de la Grana
-  **HT** ZONAS HÚMEDAS TRANSFORMADAS
HT-6: Charca del Rabato

OTROS ESPACIOS Y ELEMENTOS PROTEGIDOS

-  HÁBITATS DE INTERÉS COMUNITARIO
R.D. 1997/1995 de 7 de Diciembre
-  ÁRBOLES SINGULARES
Ley 8/2003 de 28 de octubre de la flora y fauna silvestres.
01: La Estaca Grande
02: Olivo del Barco del Chircho
03: Olivos del Cerro del Viento
04: Los tres olivos de la Candonga
05: Olivar centenario de Martos

PGOU - MARTOS
 JUNTA DE ANDALUCÍA
 DIRECCIÓN GENERAL DE PLANEAMIENTO Y ORDENACIÓN DEL TERRITORIO
 AYUNTAMIENTO DE MARTOS
 DIRECCIÓN GENERAL DE URBANISMO

ESPACIOS Y ELEMENTOS PROTEGIDOS DEL MEDIO NATURAL