








- DELIMITACIONES**
-  LÍMITE CONJUNTO HISTÓRICO DE MARTOS
 -  LÍMITE PLAN ESPECIAL
 -  LÍMITE SUELO URBANO
- CLASIFICACIÓN DE LOS ESPACIOS LIBRES**
-  VIALES RODADOS
 -  VIALES COMPARTIDOS
 -  VIALES PEATONALES
 -  PLAZAS
 -  PLAZUELAS
 -  PARQUES

PLAN ESPECIAL DEL CONJUNTO HISTÓRICO DE MARTOS (JAÉN)
 INFORMACIÓN Y DIAGNÓSTICO, AVANCE Y DAE 2023

INFORMACIÓN
 CLASIFICACIÓN DE LOS ESPACIOS LIBRES

I.11




www.gr-arquitectos.com



Escala: 1/2.000