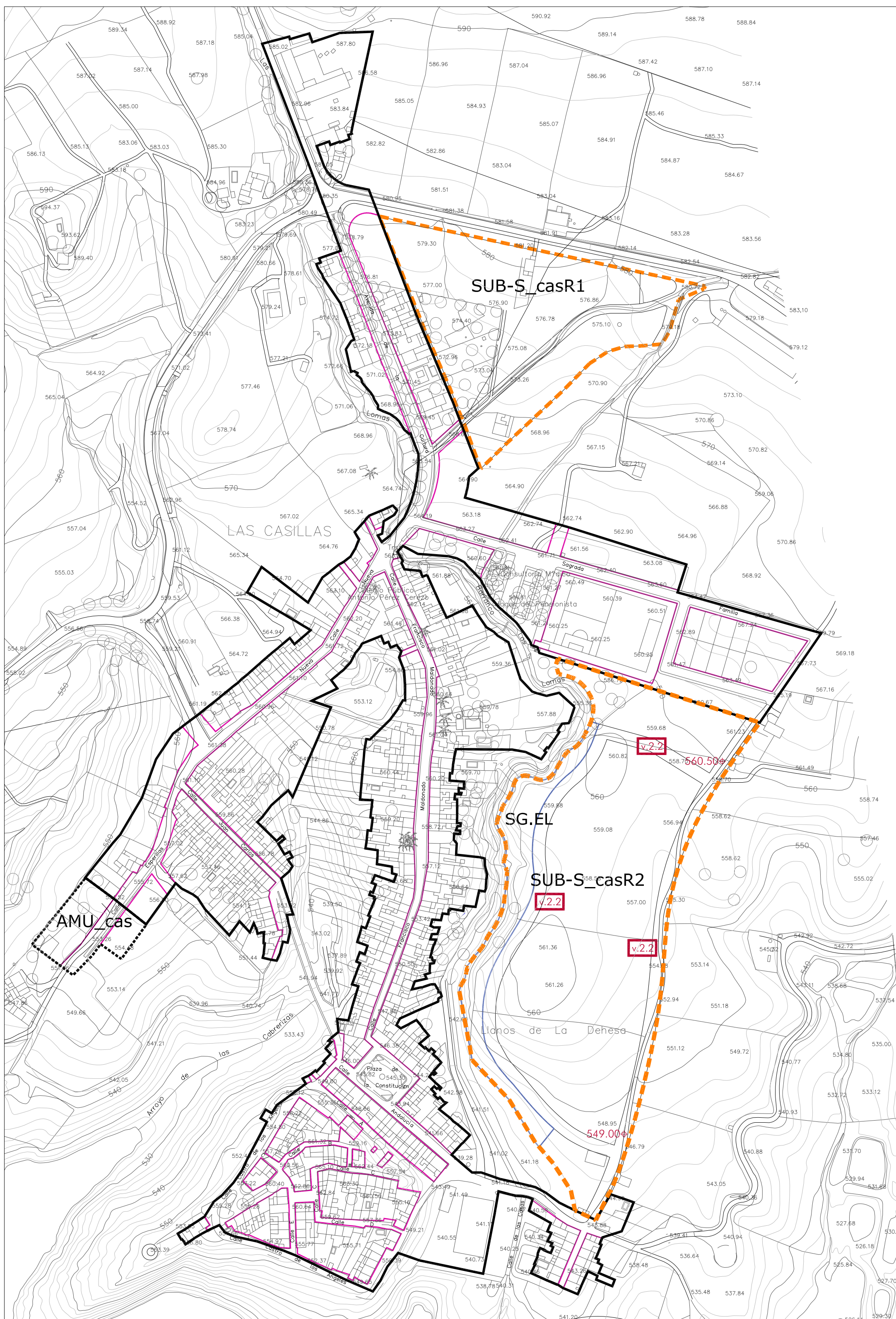
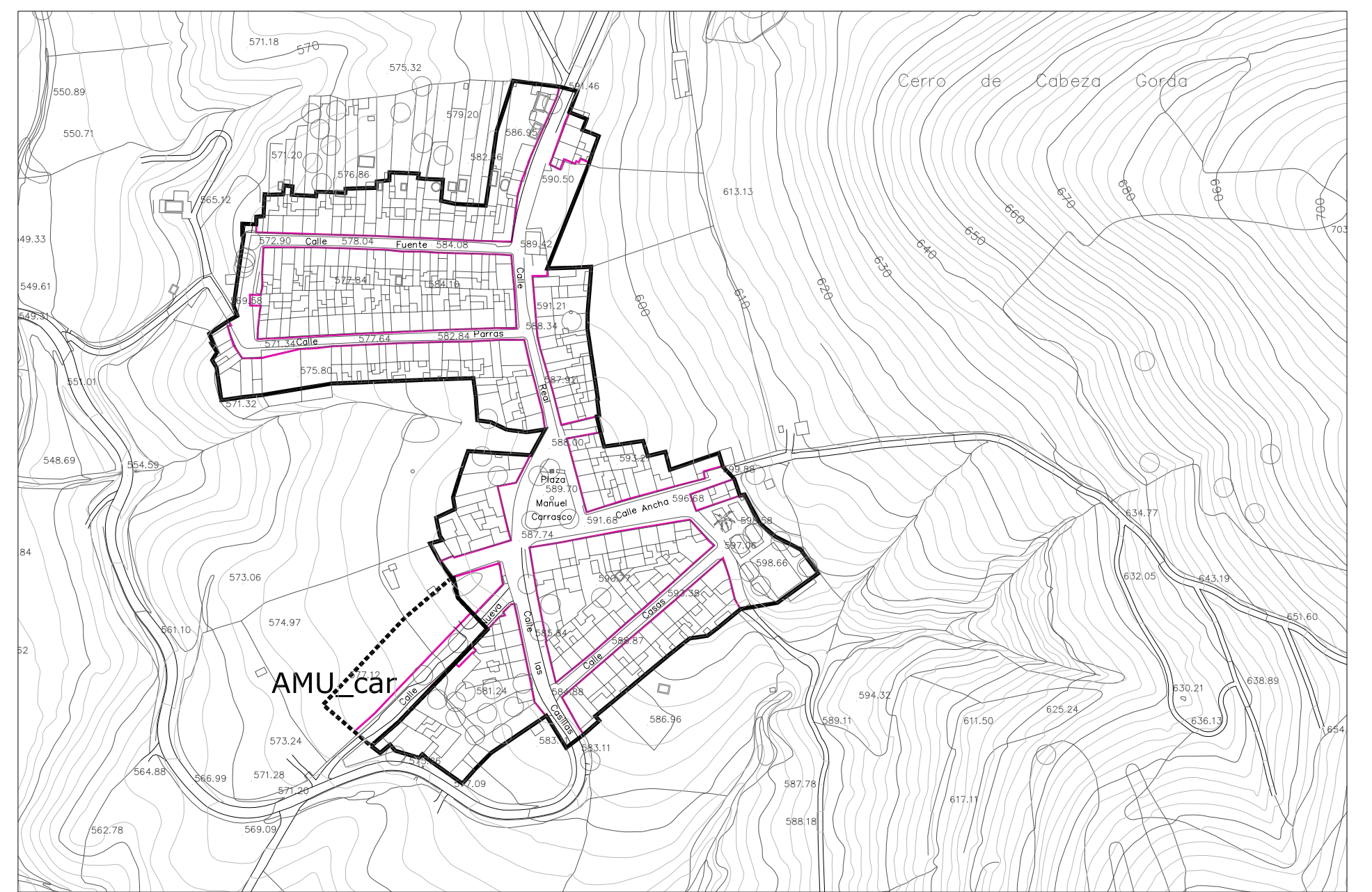


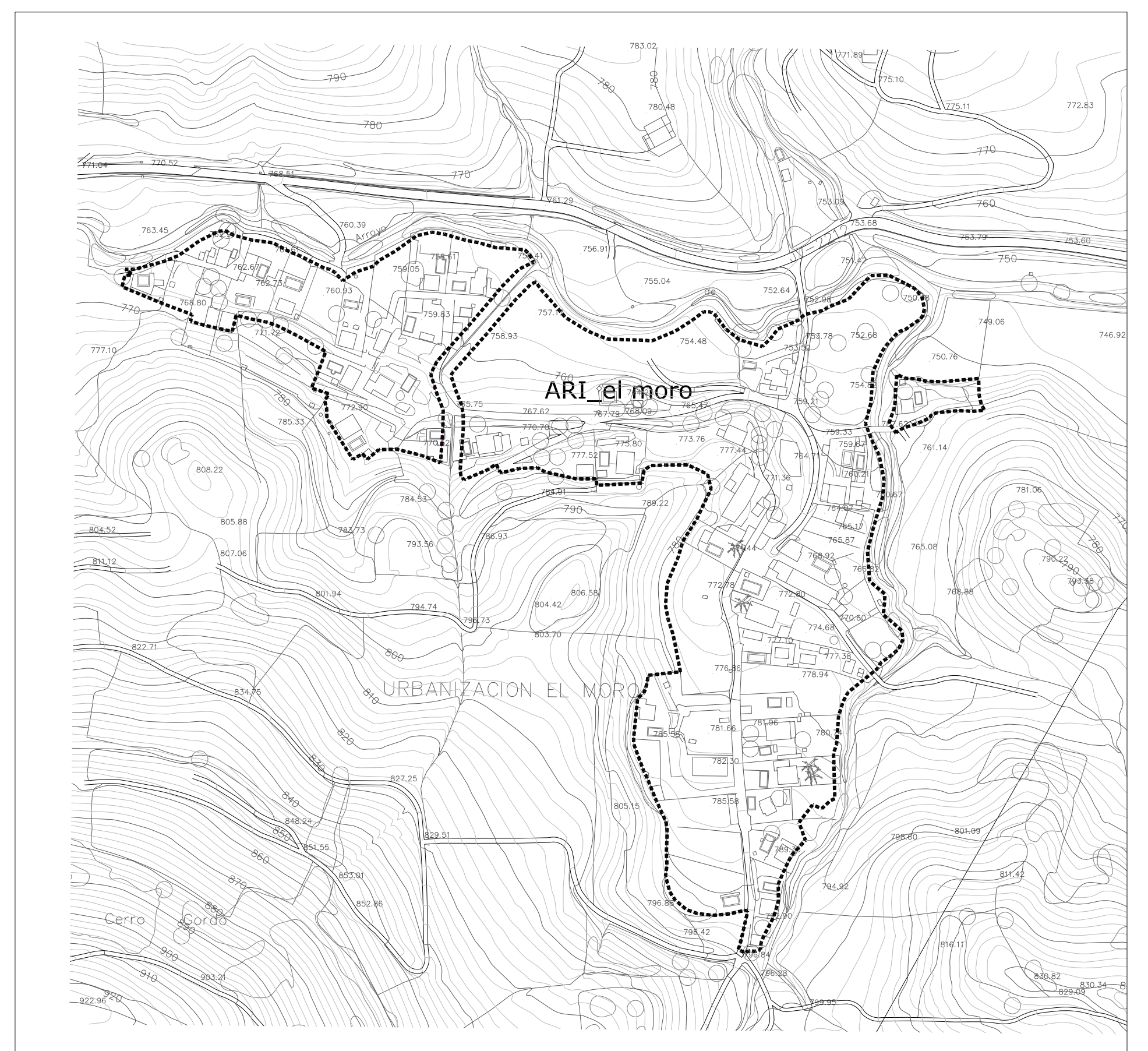
MONTE LOPE ÁLVAREZ



LAS CASILLAS



LA CARRASCA



Urbanización "El Moro"

IV N° MÁXIMO DE PLANTAS (DISTINTO A LA ORDENANZA DE APLICACIÓN)

— LÍMITE DE SUELO URBANO
 LÍMITE DE ÁMBITOS EN SUC Y SUNC
 - - - - - ÁREA DE PLANEAMIENTO INCORPORADO
 - - - - - LÍMITE DE SECTORES EN SUZO, SUZS Y SUZNS

— ALINEACIÓN A VIAL
 - - - - - ALINEACIÓN INTERIOR
 □ ESPACIO LIBRE

DIMENSIONES MÍNIMAS DEL VIARIO PROPUESTO

ac: ACERADO cb: CARRIL BICI el: ESPACIO LIBRE
 op: APARCAMIENTO (1) m: MEDIANA (1) excepcionalmente, el aparcamiento y el carril bici pueden disponerse a un mismo lado de la calzada
 c: CALZADA d: DEFENSA (2) (2) bordillo o elemento vegetal
 (3) anchura media

SUELO URBANIZABLE

MONTE LOPE ÁLVAREZ

VIARIO PROPUESTO	ac	op	c	ap	d	cb	el	SECCIÓN TIPO (m)
o.1.1	2.00	-	6.00	-	-	-	2.00	10.00
v.1.2	2.00	-	6.00	-	-	-	2.00	10.00

φ731.10 RASANTE EN EJE DE VIARIO PROPUESTO

LAS CASILLAS

VIARIO PROPUESTO	ac	op	c	ap	d	cb	el	SECCIÓN TIPO (m)
v.2.1	2.00	-	6.00	-	-	-	2.00	10.00
v.2.2	2.00	-	6.00	-	-	-	2.00	10.00