




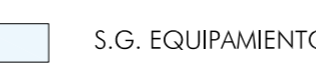











RED DE MOVILIDAD

- |   |                         |   |  |   |                                   |   |                                     |
|---|-------------------------|---|--|---|-----------------------------------|---|-------------------------------------|
|  | VIARIO TERRITORIAL      |  | CALLES Y ESPACIOS DE PRIORIDAD PEATONAL      |    | APEADERO AUTOBÚS INTERURBANO      |  | S.G. ESPACIO LIBRE                  |
|  | VIARIO PRINCIPAL URBANO |  | SISTEMA TRANSPORTE PÚBLICO PEATONAL VERTICAL |  | S.G. EQUIPAMIENTO                 |  | DELIMITACIÓN BIC CONJUNTO HISTÓRICO |
|  | VIARIO DISTRIBUIDOR     |  | CONTROL ÁREAS DE CIRCULACIÓN RESTRINGIDA     |    | APARCAMIENTO ROTATORIO/RESIDENTES |   |                                     |
|  | RED DE CARRIL BICI      |  | APARCAMIENTO RESIDENTES                      |   |                                   |   |                                     |
|  | VÍA VERDE DEL ACEITE    |   |  |   |                                   |   |                                     |