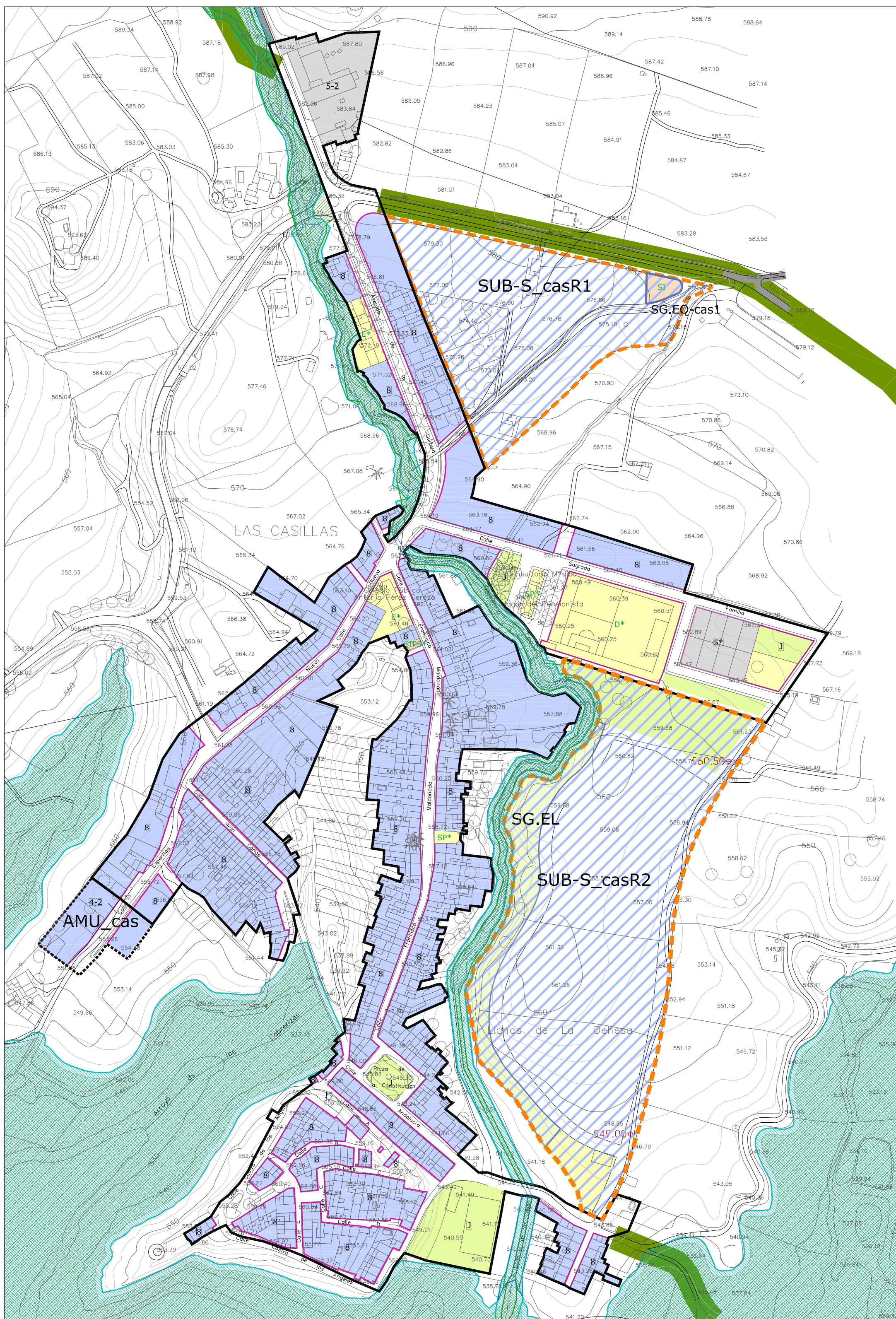
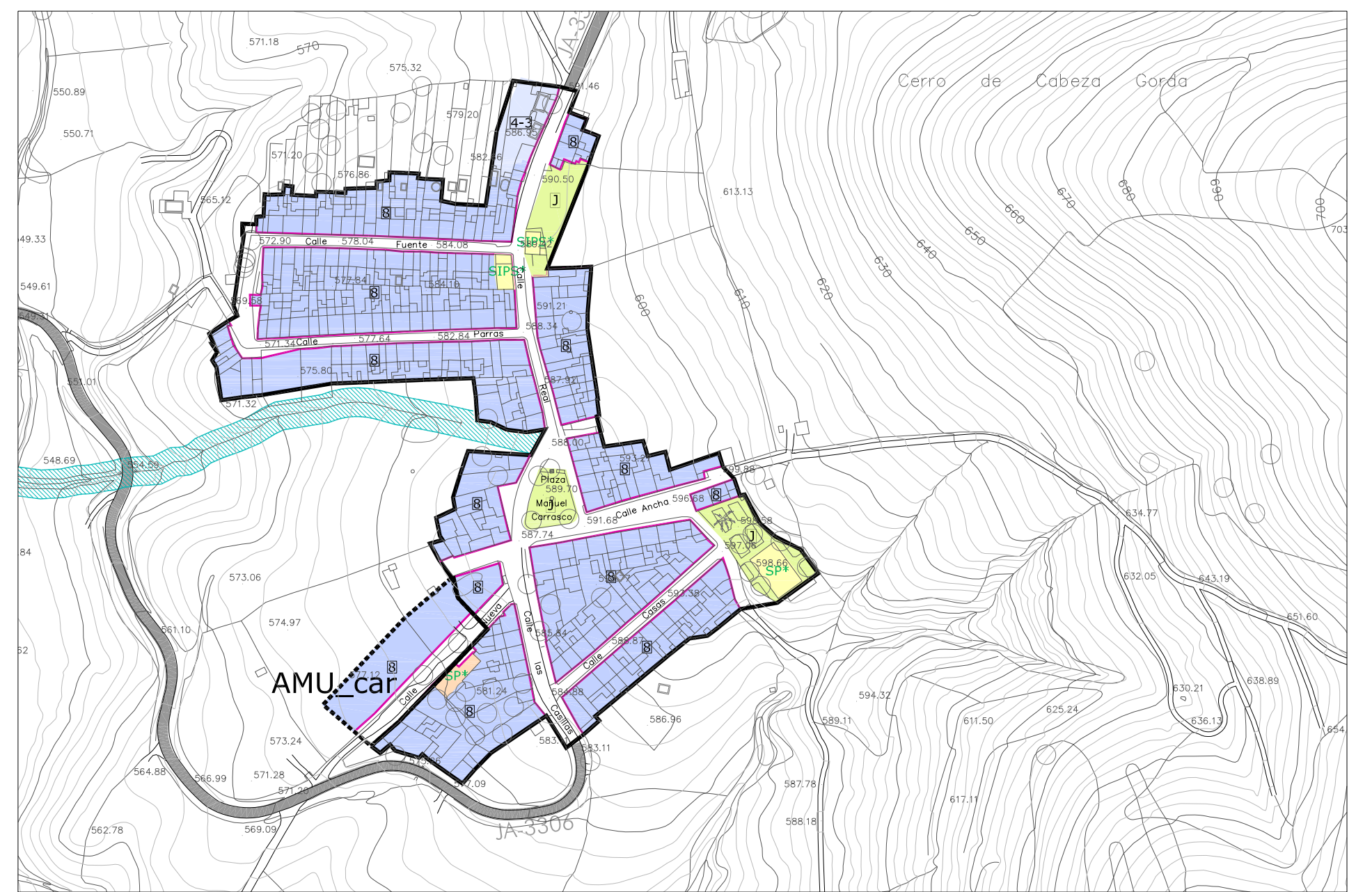


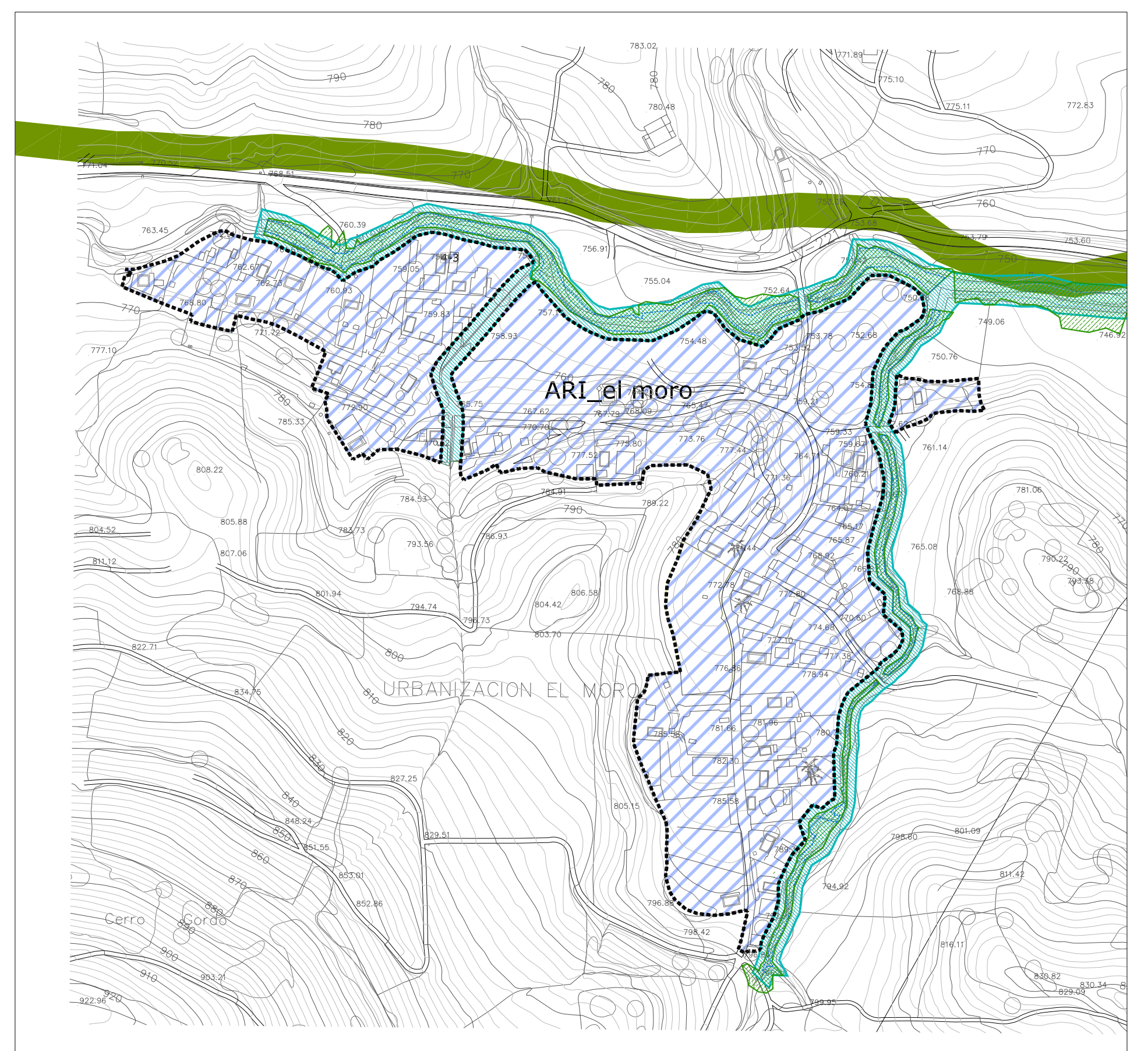
MONTE LOPE ÁLVAREZ



LAS CASILLAS



LA CARRASCA



Urbanización "El Moro"

SUELO URBANO Y SUELO URBANIZABLE ORDENADO (SUC\_SUNC\_SUB-O)

N-X	ORDENANZA DE APLICACIÓN
IV	Nº MÁXIMO DE PLANTAS
USO RESIDENCIAL	ALTA DENSIDAD
	MEDIA DENSIDAD
	BAJA DENSIDAD
USO TERCIARIO	
USO INDUSTRIAL	

E	EDUCATIVO
D	DEPORTIVO
SP	S.I.P.S
SN	SANITARIO
SU	SERVICIOS URBANOS
SI	SERVICIOS DE INFRAESTRUCTURAS
J	PLAZAS Y JARDINES
AP	ÁREA PAISAJÍSTICA
	SERVICIOS URBANOS E INFRAESTRUCTURAS
	ESPACIOS LIBRES
	ESTACIÓN DE SERVICIO

—	LÍMITE DE SUELO URBANO CONSOLIDADO
—	ALINEACIÓN EXTERIOR
—	ALINEACIÓN INTERIOR
—	CAMBIO DE SECTORES EN LA MISMA MANZANA
□	ESPACIO LIBRE
SUB-O R1	SECTOR EN SUB ORDENADO
AU ARI	ÁREA URBANA
	ÁREA DE REFORMA INTERIOR
.....	LÍMITE DE ÁMBITOS EN SUC Y SUNC
-----	LÍMITE DE SECTORES EN SUB-O
-----	ÁREA DE PLANEAMIENTO INCORPORADO

SUELO URBANIZABLE SECTORIZADO

SUB-S_R1	SECTOR EN SUELO URBANIZABLE SECTORIZADO
SUB-NS_1	SECTOR EN SUELO URBANIZABLE NO SECTORIZADO
---	LÍMITE DE SECTORES EN SUELO URBANIZABLE
USO RESIDENCIAL	
USO TERCIARIO	
USO INDUSTRIAL	
UBICACIÓN PREFERENTE DE SISTEMAS LOCALES EN SUB-S	
ESPACIOS LIBRES	
EQUIPAMIENTO	

USO RESIDENCIAL	
USO TERCIARIO	
USO INDUSTRIAL	
UBICACIÓN PREFERENTE DE SISTEMAS LOCALES EN SUB-S	
ESPACIOS LIBRES	
EQUIPAMIENTO	
SUELO URBANIZABLE NO SECTORIZADO	
USO INCOMPATIBLE INDUSTRIAL	
SISTEMAS GENERALES	
---	LÍMITE DE SISTEMA GENERAL
SG-EL (ESPACIOS LIBRES)	
+	ESPACIOS LIBRES EXISTENTES
---	PROTECCIÓN PATRIMONIO ARQUITECTÓNICO
---	PROTECCIÓN AMBIENTAL
---	PROTECCIÓN ESTRUCTURAL



ORDENACIÓN COMPLETA  
Monte Lope Álvarez, Las Casillas, La Carrasca  
y Urb. "El Moro"

EL EQUIPO REDACTOR  
PLANO Arquitectura y Urbanismo SLP  
SEP 2013

ESCALA: 1/2.500

OU-6.2